

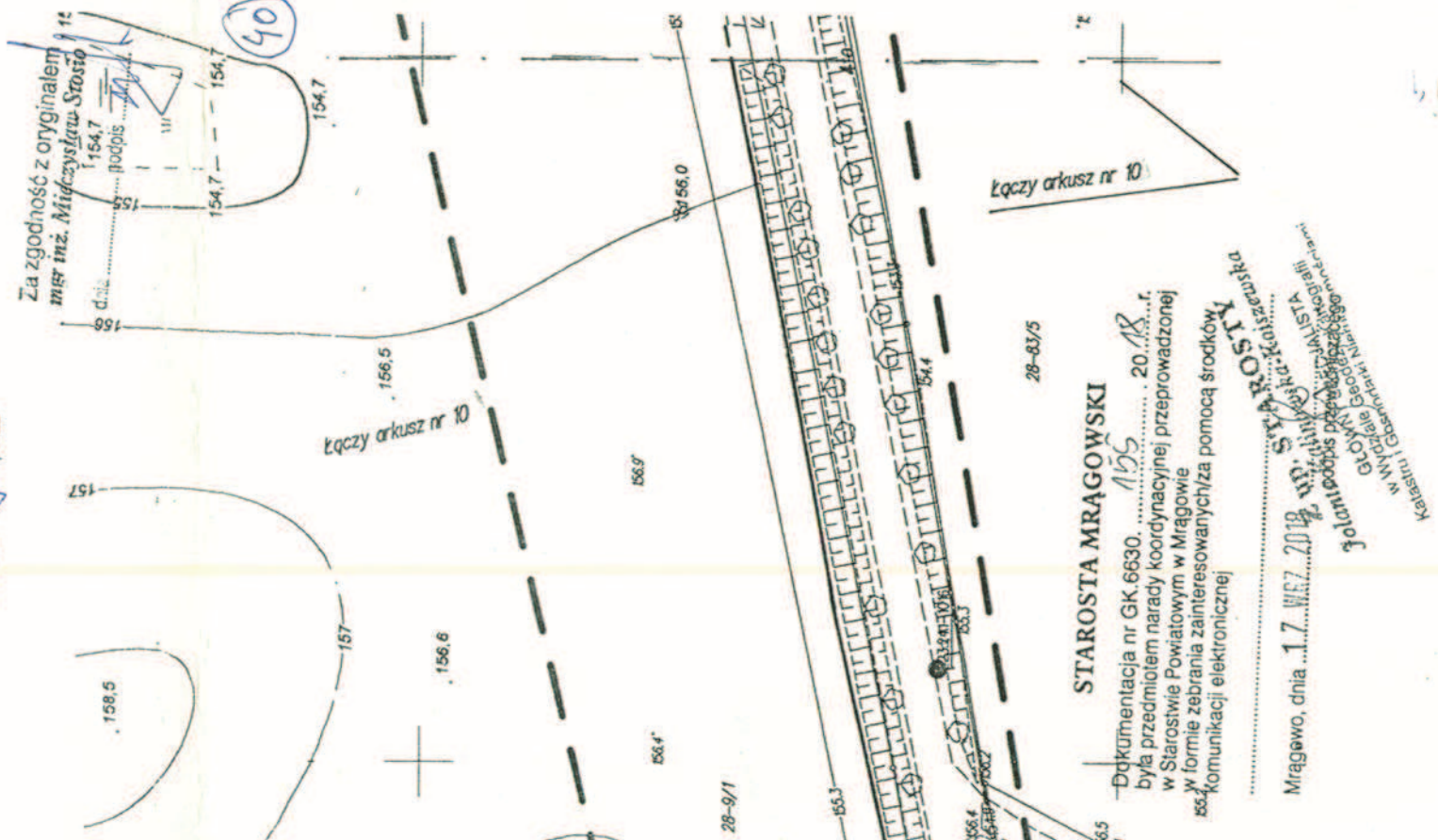


ENERGA OPERATOR SA  
Odział w Olsztynie  
Regulamin Dystrybucji w Kętrzynie  
ul. Ogrodowa 17  
16-100 Kętrzyn  
KRS 000023455  
NIP 583-000-11-99

Bolesław Kowalski  
12.09.2016

Niniejszym oświadczam, że projekt zagospodarowania terenu, w tym planu geodezyjnego i kartograficznego, który jest częścią projektu inwestycyjnego, został wykonany na podstawie danych geodezyjnych i kartograficznych, które zostały przekazane przez Starostę Mrągowski. Identyfikator ewidencyjny materiału - zasobu operatu technicznego 2810.2016.517. Data wpisania operatu technicznego do zasobu operatu technicznego 30.09.2016.

mgr inż. Mirosław Staszo  
upr. bud. nr 24790/16.02  
upr. bud. nr 10334/01.12.14.4b



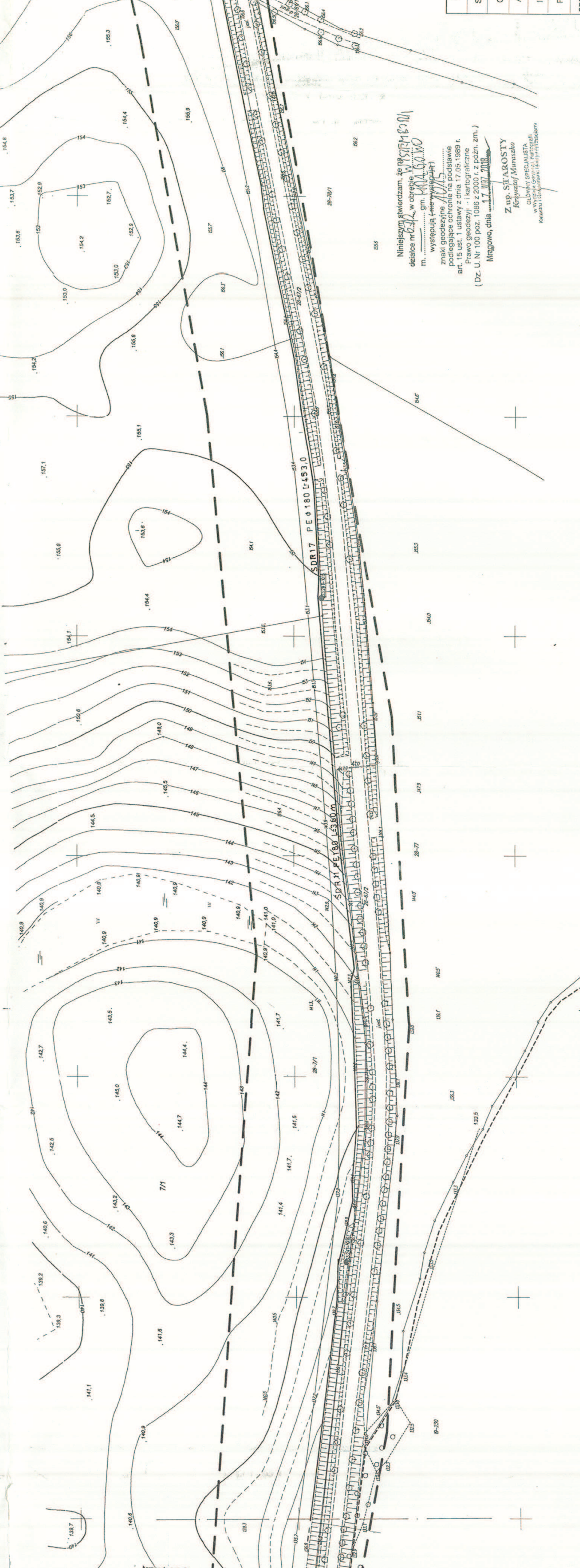
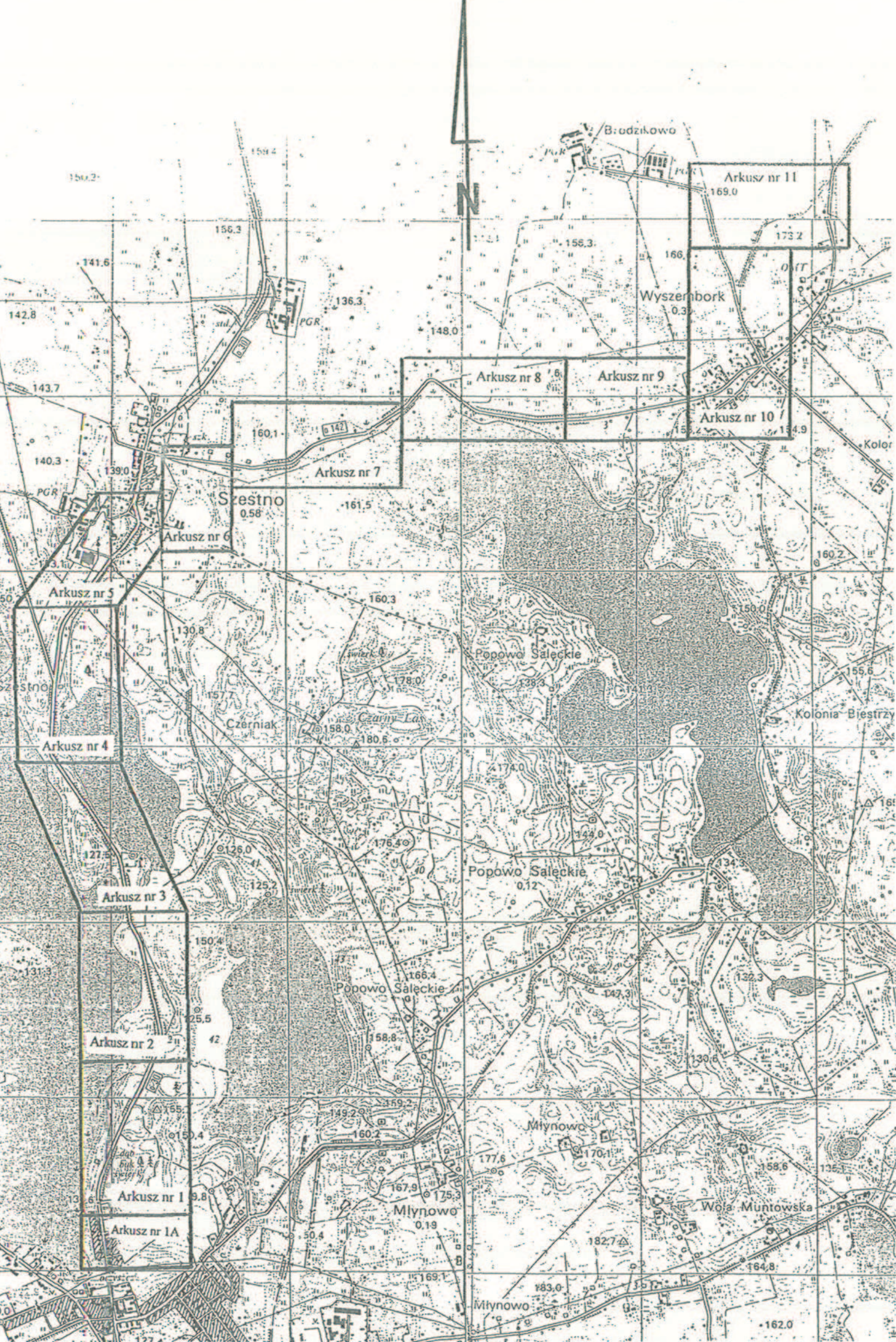
STAROSTA MRĄGOWSKI

Wydział Geodezji i Kartografii  
ul. Wolności 20D/17, 11-700 Mrągowo  
Miejsce wydania: 17.09.2016 r.  
Miejsce odbioru: 17.09.2016 r.

Jednostka projektowa: Usługi Projektowe Mirosław Staszo, ul. Wolności 20D/17, 11-700 Mrągowo					
STADIUM	Projekt budowlany - plan zagospodarowania		Umowa nr		
OBIEKT	ETAP II. Budowa wodociągu Szosno - Wyszembork	Nr rys. 9	Skala 1:1000	Data: 09/2018r	
ADRES	WYSZEMBORK, gm. Mrągowo				
INWESTOR	GINA MRĄGOWO Królewiec 60A, 11-700 Mrągowo				
PROJEKTANT	Miejsce Staszo	Upr. bud 10590/OI			
SPRAWDZAJĄCY	Jerzy Romanowski	Upr. bud. 231/94/OI			
ASYSTENT	Małgorzata Wysocka				

Niniejszym oświadczam, że projekt zagospodarowania terenu, w tym planu geodezyjnego i kartograficznego, który jest częścią projektu inwestycyjnego, został wykonany na podstawie danych geodezyjnych i kartograficznych, które zostały przekazane przez Starostę Mrągowski. Identyfikator ewidencyjny materiału - zasobu operatu technicznego 2810.2016.517. Data wpisania operatu technicznego do zasobu operatu technicznego 30.09.2016.

mgr inż. Mirosław Staszo  
upr. bud. nr 24790/16.02  
upr. bud. nr 10334/01.12.14.4b



UWAGA!  
Granice działek, wrysowane na podstawie mapy ewidencyjnej w skali 1 : 5000 znajdującej się w zasobie PODGIK w Mrągowie.  
----- zakres aktualizacji  
● punkt osnowy geodezyjnej podlegający ochronie prawnej

MAPA SYTUACYJNO - WYSOKOŚCIOWA	
w skali 1: 1000	
MAPA DO CELÓW PROJEKTOWYCH	
Jed. Ewidenc.: 281003.2 Mrągowo	Identyfikator zgłoszenia prac: GK.6642.1.350.2016
Obręb: 28 Wyszembork	Sekeja mapy: 7.211.23.15.3
Nr. działki: 9/1, 6/2, 7/1	
Układ współrzędnych płaskich: „2000”	
Układ wysokości: : Kronsztadt 60	
Geodeta uprawniony: mgr inż. Włodzimierz Antoniuk nr upr. 9872	
Wykonawca: GEODETA UPRAWNIENY	
mgr inż. Włodzimierz Antoniuk - Świadectwo Wystraszycielskie Przestrzennie i Budowlane nr 9872. Zakres 1, 2	
Miejsce wydania: 17.09.2016 r. Zakres 1, 2	